

檔 號：

保存年限：

## 臺東縣政府

公告

發文日期：中華民國108年8月1日  
發文字號：府建都字第1080158358C號  
附件：現有巷道認定位置圖1份



主旨：辦理「台東市濟南街61巷(仁五街至中興路一段)」現有巷道認定範圍公告徵求意見，特此公告週知。

依據：

- 一、「臺東縣建築管理自治條例」第4條、第5條。
- 二、「臺東縣政府辦理都市計畫區內現有巷道認定作業要點」。


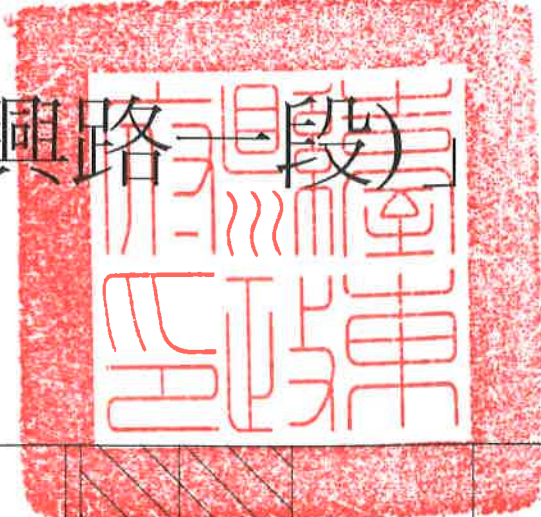
公告事項：

- 一、公告期間：自108年8月5日起至108年9月3日止，計30天。
- 二、「台東市濟南街61巷(仁五街至中興路一段)」現有巷道現況為台東市公所維護供公眾通行之巷道，寬度約3公尺左右不等寬，為不特定之公眾通行所必要，其土地所有權人於通行之初無阻止情事，符合「臺東縣建築管理自治條例」第4條現有巷道認定之要件。
- 三、本公告及現有巷道認定位置圖，張貼(陳列)於本府建設處(都市計畫科)、臺東縣台東市公所公告(佈)欄及現有巷道之巷口及巷尾附近，供公眾閱覽。
- 四、對於本公告內容有任何意見或修正建議者，請於公告期間內以書面載明姓名、地址、連絡電話等相關資料向本府提出意見及修正建議之理由，由本府依「臺東縣現有巷道疑義評議小組設置要點」召開現有巷道疑義評議小組審議之。

縣長饒慶鈴



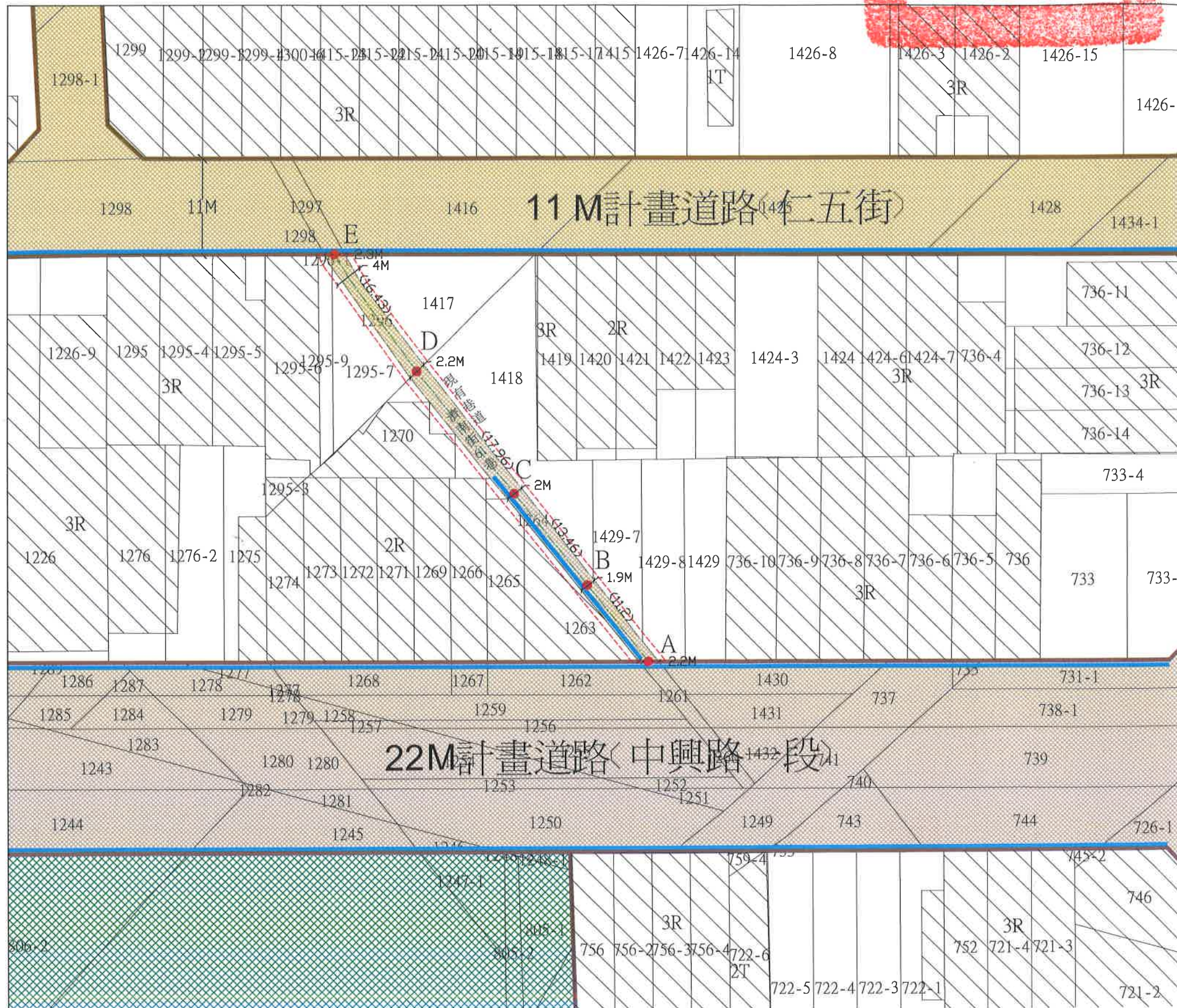
# 臺東縣政府公告新認定「臺東市濟南街61巷(仁五街至中興路一段)為現有巷道公開展覽及徵求民眾意見圖(草案)



A~F 現有巷道寬度距離表			
中心點編號	計算式	距離(M)	現況寬度
A		0.0	2.2
B	0.0+11.2=	11.2	1.9
C	11.2+13.46=	24.66	2
D	24.66+17.96=	42.62	2.2
E	42.62+16.43=	59.05	2.3

備註：  
此現有巷道總長為59.05公尺<80公尺，依臺東縣建築管理自治條例第5條規定，本巷道係屬雙向出口長度在八十公尺以下，應以該巷道中心線為準，兩旁均等退讓，以合計達到4公尺寬度之邊界作為建築線(現有巷道之寬度大於4公尺者，仍應保持原有之寬度)。

- 一、臺東市濟南街61巷(仁五街至中興路一段)段為「雙向出口連接11公尺及22公尺計畫道路」。
  - 二、依「臺東縣建築管理自治條例」第5條規定，本巷道係屬雙向出口長度在八十公尺以下，應以該巷道中心線為準，兩旁均等退讓，以合計達到4公尺寬度之邊界作為建築線(現有巷道之寬度大於4公尺者，仍應保持原有之寬度)。
  - 三、公告期間倘對本公告內容有任何意見或修正建議者，請於公告期間以書面載明姓名、地址、聯絡電話等相關資料向本府提出意見及修正建議之理由，由本府依「臺東縣現有巷道疑義評議小組設置要點」召開現有巷道疑義評議小組審議之。
- 註1：本巷道認定為「現有巷道」係為供民眾申請合法建築使用，並非作道路拓寬，新闢或拆除既有合法房屋。
- 註2：圖說僅供參考，不作經界之依據，實際請依現場測量及建築線指示為準。



單位:M A3 S=1/500