

檔 號：

保存年限：

臺東縣政府 公告

發文日期：中華民國109年11月11日
發文字號：府地重字第1090240442B號
附件：



主旨：公告禁止或限制「臺東縣第十五期臺東市志航路兩側市地重劃區」內之土地移轉、分割、設定負擔、建築改良物之新建、增建、改建或重建及採取土石或變更地形。

依據：依據平均地權條例第59條及內政部109年11月6日台內地字第1090142346號函辦理。

公告事項：

- 一、重劃區範圍：南清段0043-0009地號等368筆土地，南榮段0262-0000等115筆地號，共計83,605.18平方公尺，(如所附重劃區範圍圖及土地地號摘錄簿)。
- 二、禁止或限制事項：禁止土地移轉、分割、設定負擔、建築改良物之新建、增建、改建或重建及採取土石或變更地形。
- 三、禁止或限制時間：自民國109年11月16日至110年3月15日止，共計4個月。

縣長 饒慶鈴

中華民國 109 年 11 月

臺東縣第十五期臺東市志航路兩側
市地重劃區



重劃區重劃範圍地籍圖

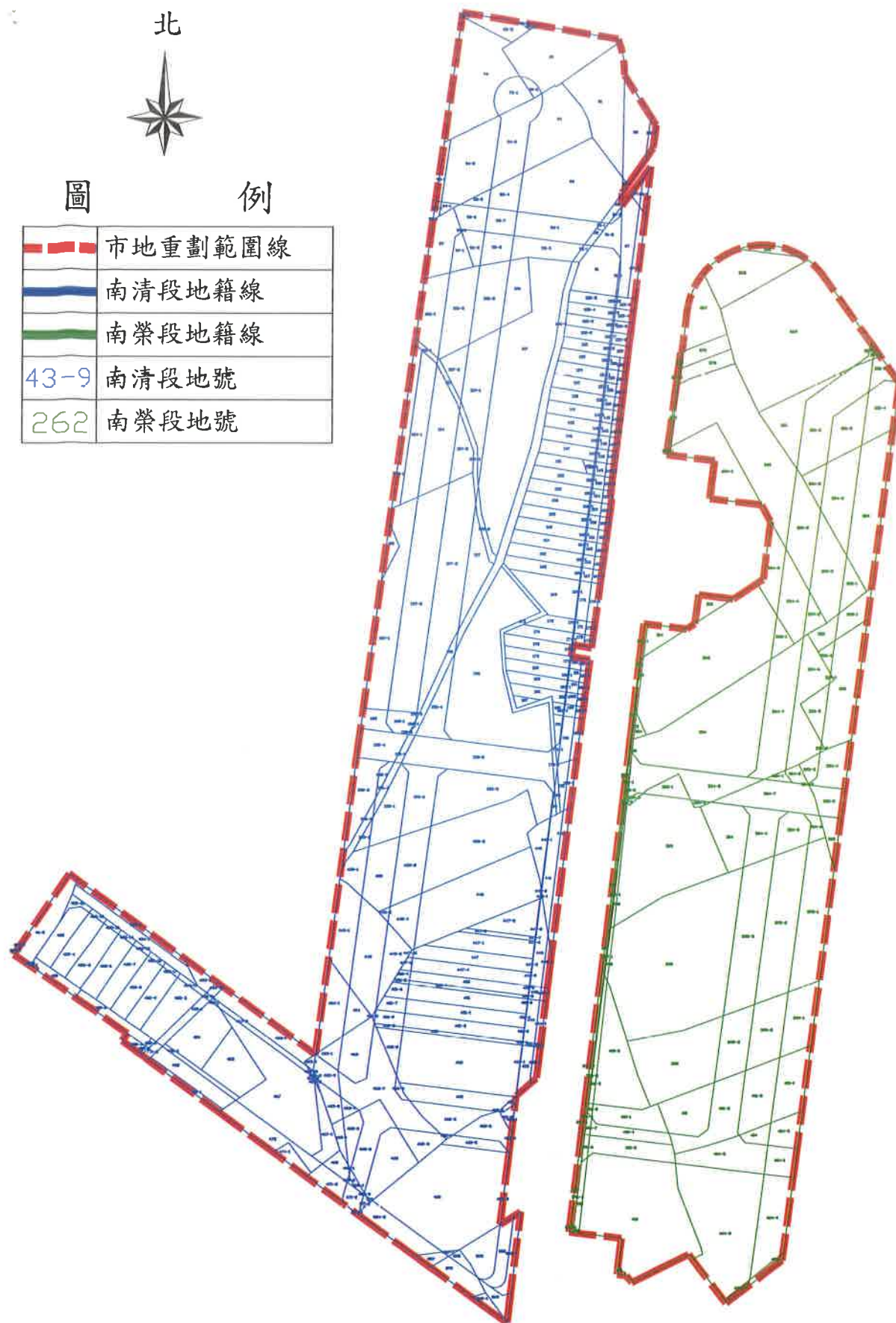
臺東縣政府

臺東縣第十五期臺東市志航路兩側市地重劃區 重劃區範圍地籍圖



圖 例

	市地重劃範圍線
	南清段地籍線
	南榮段地籍線
43-9	南清段地號
262	南榮段地號



中華民國 109 年 11 月

臺東縣第十五期臺東市志航路兩側
市地重劃區

重劃區土地地號摘錄簿

臺東縣政府

『臺東縣第十五期臺東市志航路兩側
市地重劃區』重劃前土地地號摘錄簿

						鄉鎮 市區	臺東市		段	南清段(0048)	
									合計 筆數	368筆	
筆數	地號	備註	筆數	地號	備註	筆數	地號	備註	筆數	地號	備註
1	0043-0009		21	0091-0001		41	0095-0002		61	0128-0002	
2	0043-0010		22	0091-0002		42	0096-0001		62	0128-0003	
3	0043-0011		23	0091-0003		43	0097-0000		63	0128-0004	
4	0043-0012		24	0092-0000		44	0097-0001		64	0128-0005	
5	0046-0002		25	0092-0001		45	0123-0001		65	0128-0006	
6	0079-0000		26	0093-0000		46	0124-0000		66	0128-0007	
7	0079-0001		27	0093-0001		47	0124-0001		67	0128-0008	
8	0080-0000		28	0093-0002		48	0124-0002		68	0128-0009	
9	0080-0002		29	0093-0003		49	0125-0000		69	0128-0010	
10	0081-0000		30	0093-0004		50	0125-0001		70	0129-0000	
11	0082-0000		31	0093-0005		51	0125-0002		71	0129-0002	
12	0082-0001		32	0093-0006		52	0125-0003		72	0129-0003	
13	0086-0000		33	0093-0007		53	0126-0000		73	0129-0004	
14	0086-0001		34	0093-0008		54	0126-0001		74	0129-0005	
15	0087-0000		35	0093-0009		55	0126-0002		75	0132-0000	
16	0087-0001		36	0094-0000		56	0126-0003		76	0132-0001	
17	0089-0000		37	0094-0001		57	0127-0000		77	0133-0000	
18	0090-0000		38	0094-0002		58	0127-0001		78	0133-0001	
19	0090-0001		39	0094-0003		59	0127-0002		79	0134-0000	
20	0091-0000		40	0095-0001		60	0128-0000		80	0134-0001	

『臺東縣第十五期臺東市志航路兩側
市地重劃區』重劃前土地地號摘錄簿

						鄉鎮市區			臺東市			段		
									合計筆數			南清段(0048)		
												368筆		
筆數	地號	備註	筆數	地號	備註	筆數	地號	備註	筆數	地號	備註	筆數	地號	備註
81	0135-0000		101	0146-0000		121	0156-0001		141	0167-0001				
80	0134-0001		102	0146-0001		122	0157-0000		142	0168-0000				
83	0136-0000		103	0147-0000		123	0157-0001		143	0168-0001				
84	0136-0001		104	0147-0001		124	0158-0000		144	0169-0000				
85	0137-0000		105	0148-0000		125	0158-0001		145	0169-0001				
86	0137-0001		106	0148-0001		126	0159-0000		146	0170-0000				
87	0138-0000		107	0149-0000		127	0159-0001		147	0170-0001				
88	0138-0001		108	0149-0001		128	0160-0000		148	0171-0000				
89	0139-0000		109	0150-0000		129	0160-0001		149	0171-0001				
90	0139-0001		110	0150-0001		130	0161-0000		150	0172-0000				
91	0140-0000		111	0151-0000		131	0161-0001		151	0172-0001				
92	0140-0001		112	0152-0000		132	0163-0000		152	0173-0000				
93	0141-0000		113	0152-0001		133	0163-0001		153	0173-0001				
94	0141-0001		114	0153-0000		134	0164-0000		154	0174-0000				
95	0142-0000		115	0153-0001		135	0164-0001		155	0174-0001				
96	0142-0001		116	0154-0000		136	0165-0000		156	0175-0000				
97	0143-0000		117	0154-0001		137	0165-0001		157	0175-0001				
98	0143-0001		118	0155-0000		138	0166-0000		158	0178-0000				
99	0145-0000		119	0155-0001		139	0166-0001		159	0178-0001				
100	0145-0001		120	0156-0000		140	0167-0000		160	0179-0000				

『臺東縣第十五期臺東市志航路兩側
市地重劃區』重劃前土地地號摘錄簿

						鄉鎮 市區	臺東市		段	南清段(0048)	
								合計 筆數	368筆		
筆數	地號	備註	筆數	地號	備註	筆數	地號	備註	筆數	地號	備註
161	0179-0001		181	0190-0000		201	0196-0005		221	0439-0000	
162	0180-0000		182	0190-0001		202	0197-0000		222	0439-0001	
163	0180-0001		183	0191-0000		203	0197-0001		223	0439-0002	
164	0181-0000		184	0191-0001		204	0197-0002		224	0439-0003	
165	0181-0001		185	0192-0000		205	0197-0003		225	0440-0000	
166	0182-0000		186	0192-0001		206	0198-0000		226	0440-0001	
167	0182-0001		187	0193-0000		207	0198-0001		227	0441-0000	
168	0183-0000		188	0194-0000		208	0198-0002		228	0441-0001	
169	0183-0001		189	0195-0000		209	0198-0003		229	0444-0000	
170	0184-0000		190	0195-0001		210	0198-0004		230	0444-0001	
171	0184-0001		191	0195-0002		211	0198-0005		231	0445-0000	
172	0185-0000		192	0195-0003		212	0198-0006		232	0445-0001	
173	0185-0001		193	0195-0004		213	0201-0000		233	0446-0000	
174	0186-0000		194	0195-0005		214	0423-0001		234	0446-0001	
175	0186-0001		195	0195-0006		215	0434-0001		235	0447-0000	
176	0187-0000		196	0196-0000		216	0434-0002		236	0447-0001	
177	0188-0000		197	0196-0001		217	0435-0001		237	0447-0002	
178	0188-0001		198	0196-0002		218	0436-0001		238	0447-0003	
179	0189-0000		199	0196-0003		219	0436-0002		239	0447-0004	
180	0189-0001		200	0196-0004		220	0436-0003		240	0447-0005	

『臺東縣第十五期臺東市志航路兩側
市地重劃區』重劃前土地地號摘錄簿

						鄉鎮 市區	臺東市	段	南清段(0048)			
									合計 筆數	368筆		
筆數	地號	備註	筆數	地號	備註	筆數	地號	備註	筆數	地號	備註	
241	0447-0006		261	0451-0000		281	0460-0000		301	0463-0008		
242	0447-0007		262	0451-0001		282	0460-0002		302	0463-0009		
243	0447-0008		263	0451-0002		283	0460-0003		303	0463-0010		
244	0447-0009		264	0451-0003		284	0460-0004		304	0463-0011		
245	0447-0010		265	0451-0004		285	0460-0005		305	0464-0000		
246	0447-0011		266	0451-0005		286	0460-0006		306	0464-0001		
247	0448-0000		267	0451-0006		287	0461-0000		307	0465-0001		
248	0448-0001		268	0451-0007		288	0461-0001		308	0466-0001		
249	0448-0002		269	0451-0008		289	0461-0002		309	0467-0000		
250	0448-0003		270	0451-0009		290	0462-0000		310	0467-0001		
251	0448-0004		271	0452-0000		291	0462-0001		311	0467-0002		
252	0449-0000		272	0452-0001		292	0462-0002		312	0468-0000		
253	0449-0001		273	0452-0002		293	0463-0000		313	0468-0001		
254	0449-0002		274	0453-0000		294	0463-0001		314	0468-0002		
255	0450-0000		275	0453-0001		295	0463-0002		315	0468-0003		
256	0450-0001		276	0453-0002		296	0463-0003		316	0469-0000		
257	0450-0002		277	0454-0000		297	0463-0004		317	0469-0001		
258	0450-0003		278	0454-0001		298	0463-0005		318	0469-0002		
259	0450-0004		279	0455-0000		299	0463-0006		319	0469-0003		
260	0450-0005		280	0455-0001		300	0463-0007		320	0469-0004		

『臺東縣第十五期臺東市志航路兩側
市地重劃區』重劃前土地地號摘錄簿

鄉鎮市區									臺東市			段	南清段(0048)
												合計筆數	368筆
筆數	地號	備註	筆數	地號	備註	筆數	地號	備註	筆數	地號	備註		
321	0470-0000		341	0485-0010		361	0857-0001						
322	0471-0001		342	0485-0011		362	0858-0000						
323	0471-0002		343	0485-0012		363	0859-0000						
324	0471-0003		344	0485-0013		364	0860-0000						
325	0474-0001		345	0485-0014		365	0860-0001						
326	0475-0000		346	0485-0015		366	0868-0001						
327	0481-0001		347	0485-0016		367	0869-0000						
328	0482-0000		348	0485-0017		368	0870-0000						
329	0482-0001		349	0488-0000		以下空白							
330	0483-0000		350	0488-0003									
331	0484-0000		351	0488-0004									
332	0484-0001		352	0488-0005									
333	0485-0000		353	0488-0006									
334	0485-0003		354	0491-0001									
335	0485-0004		355	0497-0001									
336	0485-0005		356	0520-0001									
337	0485-0006		357	0771-0006									
338	0485-0007		358	0854-0001									
339	0485-0008		359	0854-0002									
340	0485-0009		360	0857-0000									

『臺東縣第十五期臺東市志航路兩側
市地重劃區』重劃前土地地號摘錄簿

						鄉鎮 市區	臺東市		段	南榮段(0604)		
								合計 筆數	115筆			
筆數	地號	備註	筆數	地號	備註	筆數	地號	備註	筆數	地號	備註	
1	0262-0000		21	0284-0000		41	0328-0003		61	0383-0003		
2	0267-0000		22	0284-0002		42	0331-0000		62	0383-0004		
3	0268-0000		23	0284-0003		43	0332-0000		63	0383-0005		
4	0269-0000		24	0287-0001		44	0332-0001		64	0384-0000		
5	0269-0001		25	0293-0001		45	0333-0000		65	0384-0001		
6	0269-0002		26	0294-0001		46	0333-0001		66	0384-0002		
7	0272-0000		27	0294-0002		47	0334-0000		67	0384-0003		
8	0273-0000		28	0294-0003		48	0334-0001		68	0384-0004		
9	0274-0000		29	0294-0004		49	0334-0002		69	0384-0005		
10	0274-0001		30	0314-0000		50	0334-0003		70	0384-0006		
11	0279-0000		31	0315-0000		51	0334-0004		71	0384-0007		
12	0280-0000		32	0318-0000		52	0334-0005		72	0385-0000		
13	0280-0001		33	0319-0000		53	0334-0006		73	0385-0001		
14	0280-0002		34	0322-0000		54	0334-0007		74	0391-0000		
15	0280-0003		35	0323-0000		55	0335-0000		75	0392-0000		
16	0281-0000		36	0324-0000		56	0335-0001		76	0392-0001		
17	0281-0001		37	0327-0000		57	0336-0000		77	0394-0000		
18	0281-0002		38	0328-0000		58	0336-0005		78	0394-0001		
19	0281-0003		39	0328-0001		59	0336-0006		79	0394-0002		
20	0281-0004		40	0328-0002		60	0383-0000		80	0395-0000		

『臺東縣第十五期臺東市志航路兩側
市地重劃區』重劃前土地地號摘錄簿

						鄉鎮 市區	臺東市		段	南榮段(0604)		
								合計 筆數	115筆			
筆數	地號	備註	筆數	地號	備註	筆數	地號	備註	筆數	地號	備註	
81	0395-0001		86	0396-0002		106	0404-0001					
82	0395-0002		87	0396-0003		107	0404-0002					
83	0395-0003		88	0396-0004		108	0404-0003					
83	0395-0003		89	0396-0005		109	0404-0004					
84	0396-0000		90	0396-0006		110	0404-0005					
84	0396-0000		91	0396-0007		111	0405-0003					
85	0396-0001		92	0399-0000		112	0405-0004					
86	0396-0002		93	0399-0001		113	0848-0001					
85	0396-0001		94	0399-0002		114	0849-0000					
87	0396-0003		95	0399-0003		115	0861-0000					
88	0396-0004		96	0400-0000		以下空白						
86	0396-0002		97	0400-0001								
89	0396-0005		98	0400-0002								
83	0395-0003		99	0400-0003								
84	0396-0000		100	0400-0004								
84	0396-0000		101	0401-0000								
83	0395-0003		102	0401-0001								
84	0396-0000		103	0401-0002								
84	0396-0000		104	0401-0003								
85	0396-0001		105	0404-0000								